

ANEXA Nr. 1B  
la normele metodologice

## OFERTA DE VANZARE TEREN

Subsemnata, **STOICA RODICA**, CNP. ...., având adresa de comunicare în sat ....., comuna ....., str....., nr....., sc..... et. ...., ap. ..județul ....., codul postal ....., telefon ....., fax ....., email .....

vând teren agricol situat în extravilan, în suprafața de **0,8000 ha teren arabil**, la prețul de **8 000 lei** ( optmii lei<sup>2</sup>)

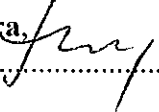
Condițiile de vânzare sunt următoarele:.....

### Date privind identificarea terenului

Specificare	Informații privind amplasamentul terenului						Categorია de folosință <sup>3</sup> (**)	Obs.
	Orasul/Comuna/Judetul (*)	Suprafata (ha) (*)	Numar cadastral (**)	Numar de carte funciara (**)	Numar tarla/lot (**)	Numar parcela (**)		
Se completeaza de catre vanzator	SOLDANU/CALARASI	0,8000	-	-	34/1	1	ARABIL	
Verificat primarie <sup>4</sup> )	X	X	X	X	X	X	X	

Cunoscând că falsul în declarații se pedepsește conform Legii nr. 286/2009 privind Codul penal, cu modificările și completările ulterioare, declarăm că datele sunt reale, corecte și complete.

Vanzator/Imputernicit,  
**STOICA RODICA**  
(numele și prenumele în clar)

Semnatura, 

Data 08.08.2016

#### NOTE:

- Campurile notate cu (\*) sunt obligatorii de completat.
- Campurile notate cu (\*\*) se completează în cazul în care sunt cunoscute informațiile.

<sup>1</sup>) Se completează numele și prenumele proprietarului terenului.

<sup>2</sup>) Se va completa în cifre și litere.

<sup>3</sup>) Se completează categoria de folosință a terenurilor agricole situate în extravilan productive, care sunt: arabile, viile, livezile, pepinierele viticole, pomicele, plantațiile de hamei și duzi, pasunile, fanetele, serele, solarele, rasadnitele și altele asemenea, cele cu vegetație forestieră, dacă nu fac parte din amenajamentele silvice, pasunile împadurite, cele ocupate cu construcții și instalații agrozootehnice, amenajările piscicole și de îmbunătățiri funciare, drumurile tehnologice și de exploatare agricolă, platformele și spațiile de depozitare care servesc nevoilor producției agricole și terenurile neproductive care pot fi amenajate și folosite pentru producția agricolă.

<sup>4</sup>) Se completează cu „X” rubricile în care informațiile pot fi comparate cu datele din Registrul agricol, evidențele fiscale, evidențele de stare civilă, altele asemenea.

Judetul CĂLĂRAȘI	Registrul de evidenta Nr. 22 din 8 august 2016
Unitatea administrativ-teritoriala PRIMARIA COMUNEI ȘOLDANU	

**LISTA**  
**preemptorilor in vederea exercitarii dreptului de preemptiune asupra ofertei  
de vanzare in ordinea rangului de preferinta**

Ca urmare a inregistrarii ofertei de vanzare depuse de **STOICA RODICA**, in calitate de vanzator, pe baza informatiilor cuprinse in oferta de vanzare (**0,8000 ha arabil**) și evidențele primariei au fost identificati urmatorii preemptori:

*1. Coproprietari ai terenului a carui oferta de vanzare a fost inregistrata*

Nr. crt.	Nume si prenume persoana fizica/Denumire persoana/persoane juridica/juridice, asociatii si alte entitati fara personalitate juridica, precum si persoane juridice care nu se inregistreaza in registrul comertului	Adresa domiciliu/resedinta/sediu
1.	Nu este cazul	

*2. Arendas al terenului a carui oferta de vanzare a fost inregistrata*


Nume si prenume arendas	VISAN VASILE
Domiciliul/sediul	sat ... u, comuna ... , judetul ...

*3. Proprietari vecini ai terenului a carui oferta de vanzare-cumparare a fost inregistrata*


Nume si prenume/denumire vecin	1. Nord – CANAL; 2. Sud – GAVRILA TUDOR; 3. Est – DRUM ; 4. Vest – DRUM.
--------------------------------	---

*4. Statul roman, reprezentat prin Agentia Domeniilor Statului*

PRIMAR,  
Iulian GEAMBAȘU



L.S.



p.Secretar primarie,  
Tuțulea Ion

